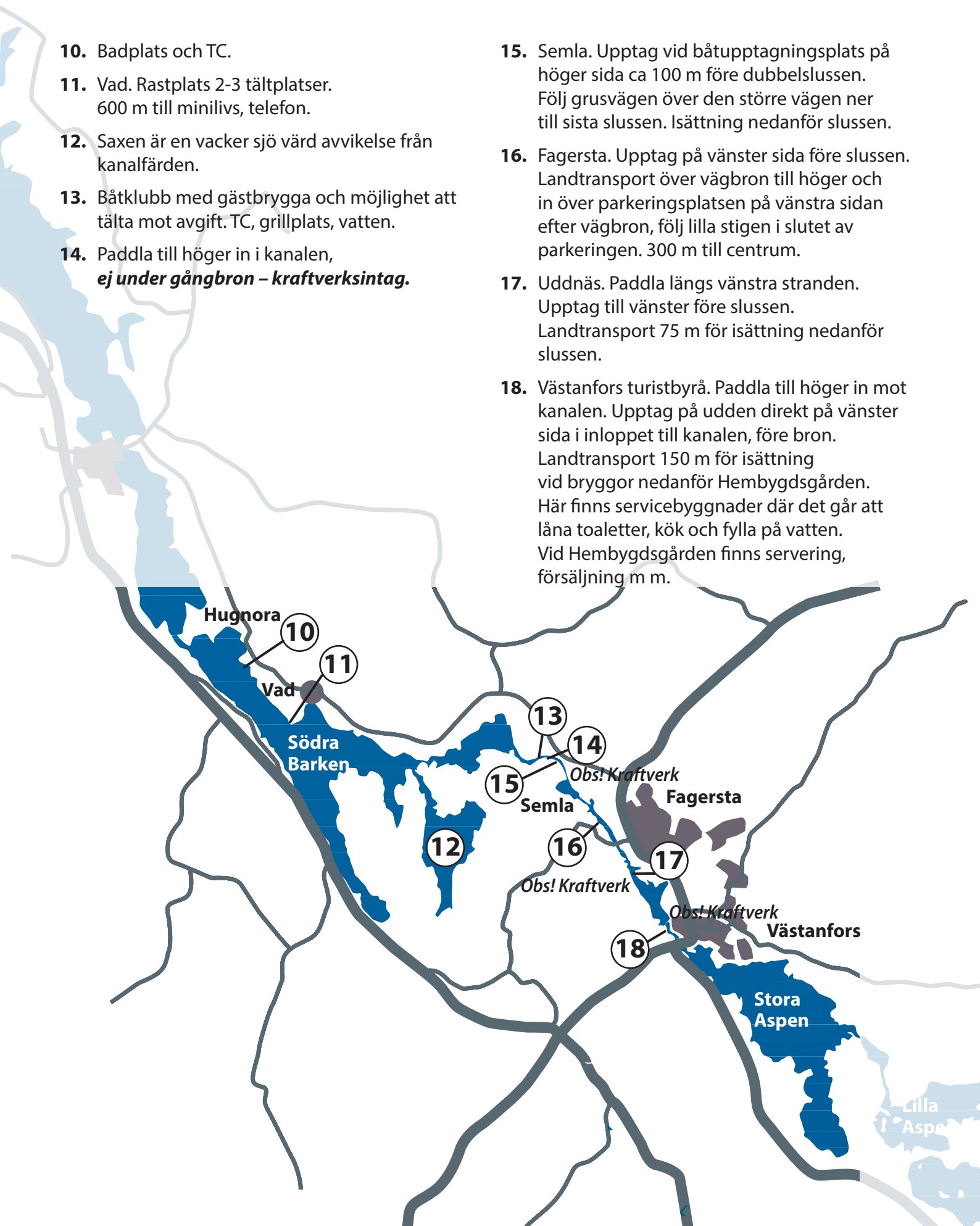


# Hugnora–Fagersta–Västanfors

19 km

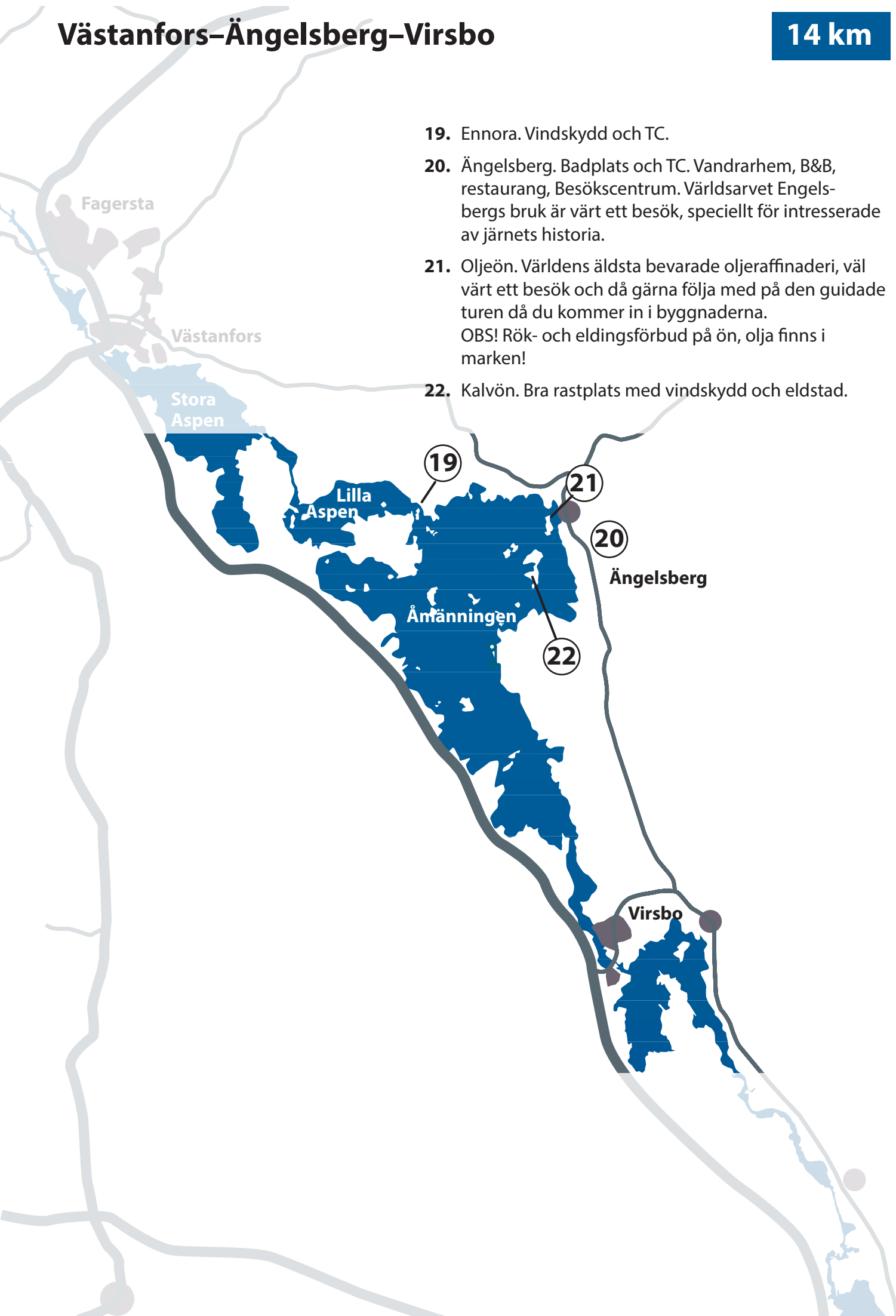
10. Badplats och TC.
11. Vad. Rastplats 2-3 tältplatser. 600 m till minilivs, telefon.
12. Saxen är en vacker sjö värd avvikelse från kanalfärden.
13. Båtklubb med gästbrygga och möjlighet att tälta mot avgift. TC, grillplats, vatten.
14. Paddla till höger in i kanalen, **ej under gångbron – kraftverksintag.**
15. Semla. Upptag vid båtupptagningsplats på höger sida ca 100 m före dubbelslussen. Följ grusvägen över den större vägen ner till sista slussen. Isättning nedanför slussen.
16. Fagersta. Upptag på vänster sida före slussen. Landtransport över vägbron till höger och in över parkeringsplatsen på vänstra sidan efter vägbron, följ lilla stigen i slutet av parkeringen. 300 m till centrum.
17. Uddnäs. Paddla längs vänstra stranden. Upptag till vänster före slussen. Landtransport 75 m för isättning nedanför slussen.
18. Västanfors turistbyrå. Paddla till höger in mot kanalen. Upptag på udden direkt på vänster sida i inloppet till kanalen, före bron. Landtransport 150 m för isättning vid bryggor nedanför Hembygdsgården. Här finns servicebyggnader där det går att låna toaletter, kök och fylla på vatten. Vid Hembygdsgården finns servering, försäljning m m.



# Västanfors–Ängelsberg–Virsbo

14 km

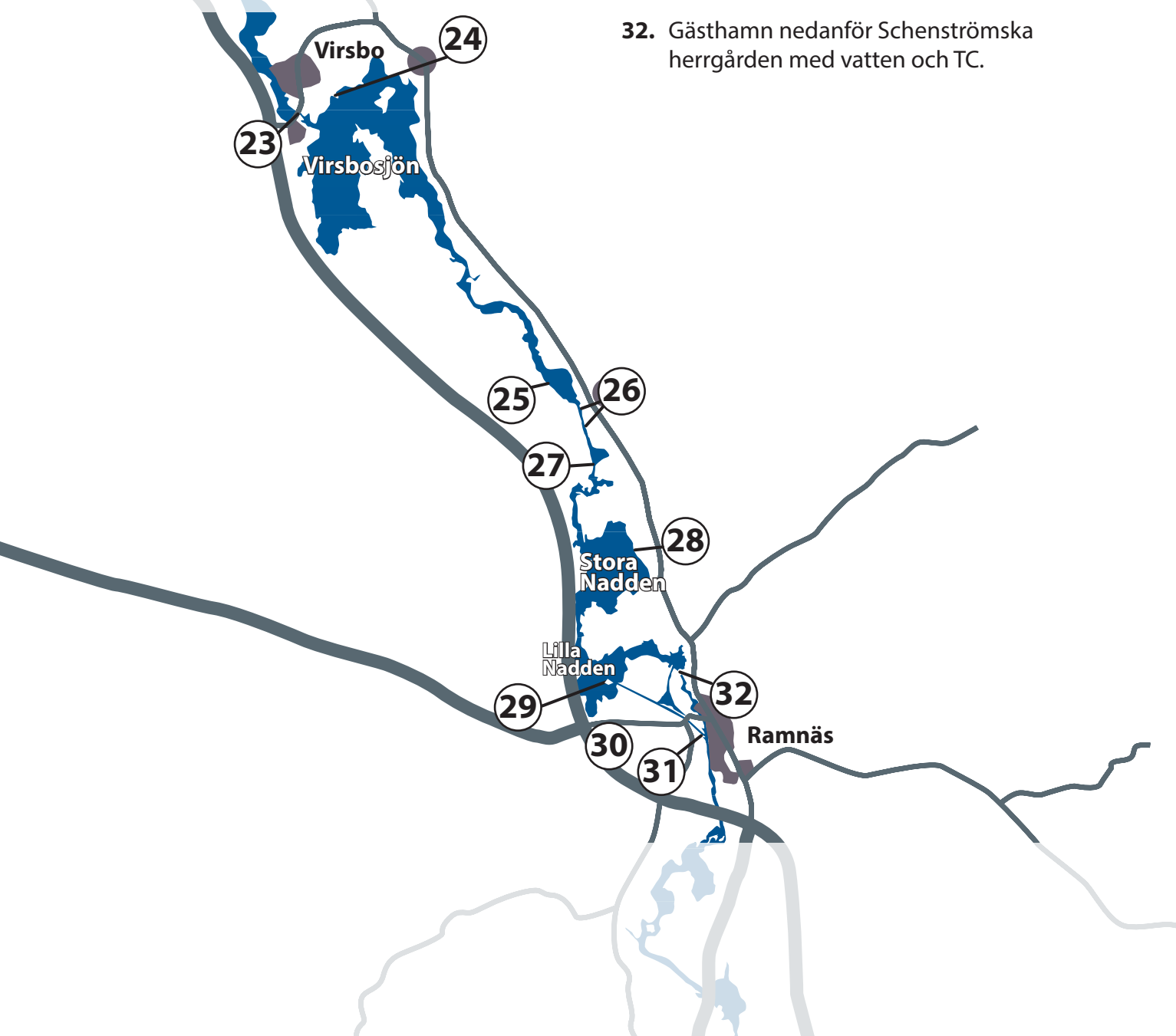
19. Ennora. Vindskydd och TC.
20. Ängelsberg. Badplats och TC. Vandrarhem, B&B, restaurang, Besökscentrum. Världsarvet Engelsbergs bruk är värt ett besök, speciellt för intresserade av järnets historia.
21. Oljeön. Världens äldsta bevarade oljeraffinaderi, väl värt ett besök och då gärna följa med på den guidade turen då du kommer in i byggnaderna. OBS! Rök- och eldingsförbud på ön, olja finns i marken!
22. Kalvön. Bra rastplats med vindskydd och eldstad.

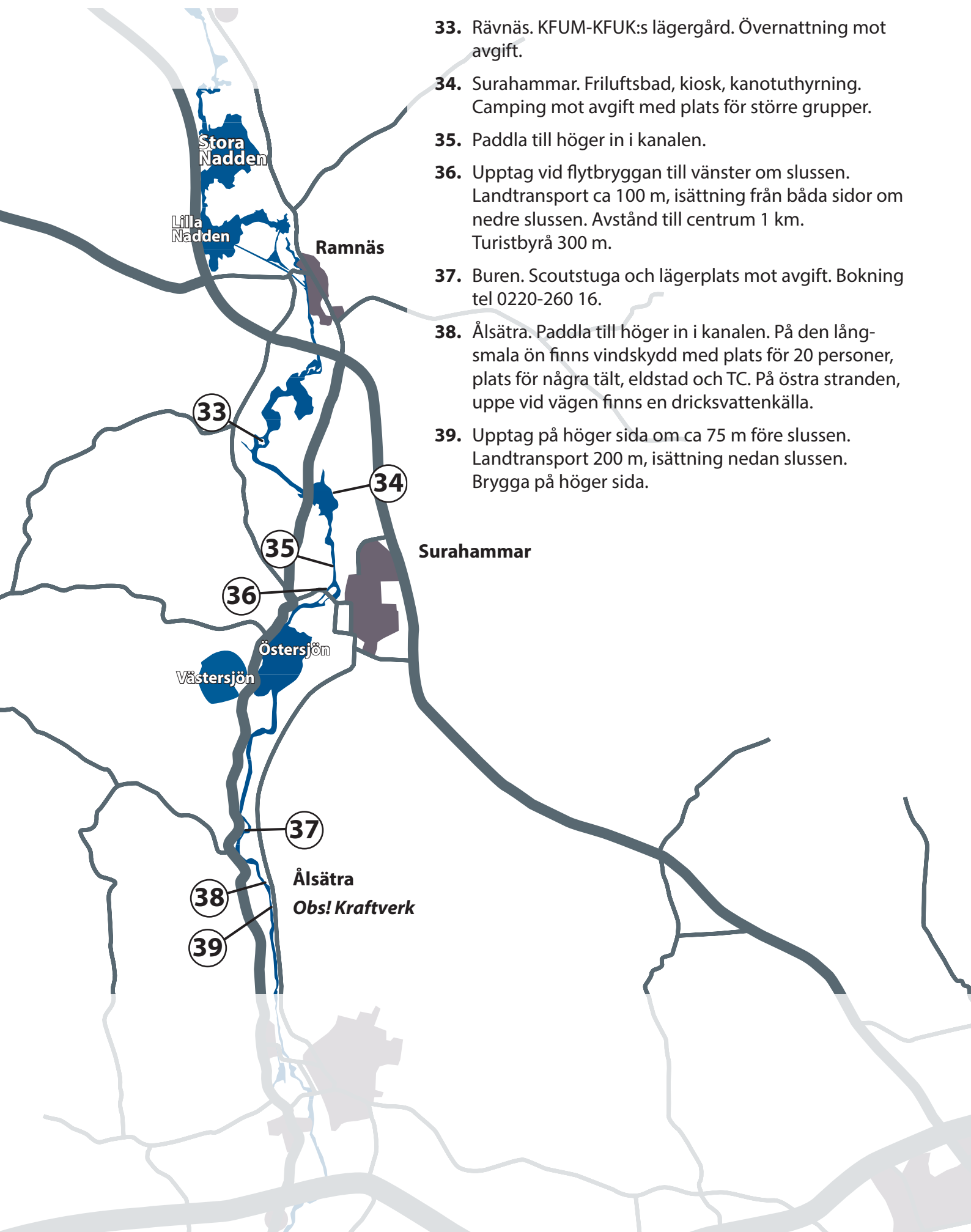


# Virsbo–Seglingsberg–Ramnäs

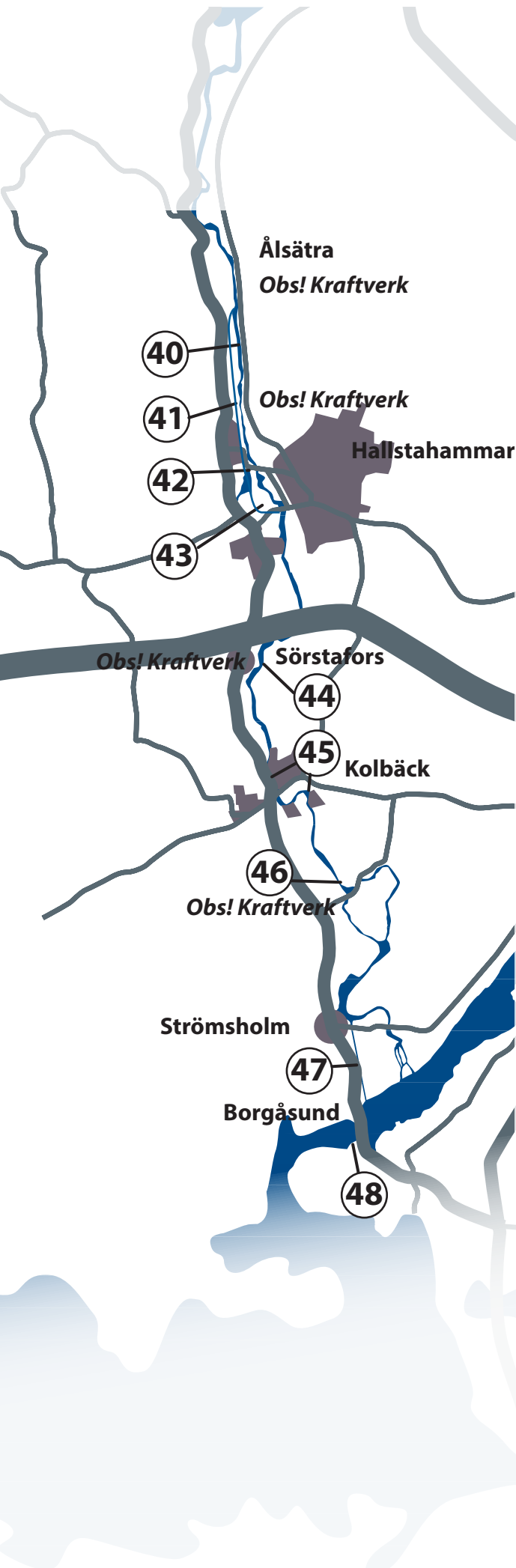
16 km

23. Virsbo. Upptag vid gästbryggan på höger sida före vägbron. Följ grusvägen ca 150 m. Isättning nedan slussen. 600 m till centrum på kanalens östra sida
24. Badplats och TC.
25. Badplats och TC.
26. Seglingsberg. **Varning för starkt strömdrag. Paddla längs vänster landsida in i kanalen, kraftverk till höger.** Upptag vid flytbryggan till vänster om vägbron. Landtransport ca 75 m över bron. Isättning vid flytbryggan i kraftverksrännan. 200 m nedströms finns bra tältmöjligheter med vindskydd och TC.
27. 1 km nedströms kraftverket är ån delad av små stenöar. **Här är det periodvis en mindre fors, paddla till höger för lättaste och säkraste passage.** Om man paddlar in till Fermansbo sluss här så finns det vattenkran för att fylla på vatten och en stor gräsyta där man kan tälta.
28. Badplats och TC.
29. På ön före inloppet till kanalen finns tältmöjligheter med plats för större grupper.
30. Paddla till vänster in i kanalen.
31. Ramnäs. Upptag vid flytbrygga till vänster om slussen följ stigen 200 m. Avstånd till centrum 700 m. Vattenkran för att fylla vatten på högra stranden vid första slussen.
32. Gästhamn nedanför Schenströmska herrgården med vatten och TC.





- 33. Ravnäs. KFUM-KFUK:s lägergård. Övernattning mot avgift.
- 34. Surahammar. Friluftsbad, kiosk, kanotuthyrning. Camping mot avgift med plats för större grupper.
- 35. Paddla till höger in i kanalen.
- 36. Upptag vid flytbryggan till vänster om slussen. Landtransport ca 100 m, isättning från båda sidor om nedre slussen. Avstånd till centrum 1 km. Turistbyrå 300 m.
- 37. Buren. Scoutstuga och lägerplats mot avgift. Bokning tel 0220-260 16.
- 38. Ålsätra. Paddla till höger in i kanalen. På den långsmala ön finns vindskydd med plats för 20 personer, plats för några tält, eldstad och TC. På östra stranden, uppe vid vägen finns en dricksvattenkälla.
- 39. Upptag på höger sida om ca 75 m före slussen. Landtransport 200 m, isättning nedan slussen. Brygga på höger sida.



40. **Varning för tidvis starkt strömdrag.** Paddla så nära höger landsida som möjligt, **dammluckor till vänster.** Paddla in i kanalen under den låga bron fram till slussen.
41. Upptag till vänster om Trångfors sluss. Landtransport 750 m, förbi Lustigkulla övre och nedre slussar. Följ gångväg till vänster om bilväg.
42. Isättning från flytbryggan i Skantzsjön.
43. Upptag till vänster om Skantzens dubbelsluss. Tempererat bad, vattenrutschbana, bastu, tvättstuga, servering. Avstånd till centrum 900 m. Landtransport 400 m längs asfalterad gång- och cykelväg. Innan bron, gå ned till vänster för isättning från stranden under bron.
44. Sörstafors. Håll vänstra kanten av ån in mot slussen. Upptag till vänster om slussen. Följ stigen bakom ladan ca 75 m. Isättning nedanför slussen.
45. Kolbäck. När kanalen svänger höger delas den av en ö, det går bra att paddla på båda sidor om ön. Här finns Kolbäck's Gästgiveri där det går att stanna för lunch eller fika och även boka hotellrum. Strax nedströms från Gästgiveriet på höger sida ligger platsen för slaget vid Herrevadsbro.
46. Mølntorp. **VARNING: Kanotledens farligaste passage! Kraftverk med starkt strömmande vatten på höger sida. Paddla längs vänstra kanten in i kanalen under landsvägsbron. Observera skyltar och bojar som markerar varning mot kraftverket.** Upptag på vänster sida precis före båtbyggan. Här kan man lämna kanoten om man ska avsluta turen här, lås då fast kanoten i stagen från elstolpen som står på land vid upptagningen. Landtransport förbi slussen ca 100 m isättning nedanför slussen. Vid isättningsplatsen finns vindskydd TC och tältplats. På andra sidan om kraftverket finns Westerqvarns restaurang med minigolf och servering.
47. Strömsholm. Paddla in i kanalen ända fram till slussen. Upptag på höger sida direkt innan slussen. Landtransport 50 m isättning nedanför slussen. Det här är kanalens sista sluss – eller första. Här väljer många att avsluta kanotturen. Lås fast kanoten här om det är din slutstation, busshållplats ca 200 m norrut längs vägen.
48. Borgåsund. Här möter Kolbäck'sån Mälaren. Paddla under järnvägsbron så är du ute i Mälaren. Direkt på vänster sida efter järnvägsbron ligger Borgåsunds hamncafé och gästhamn.